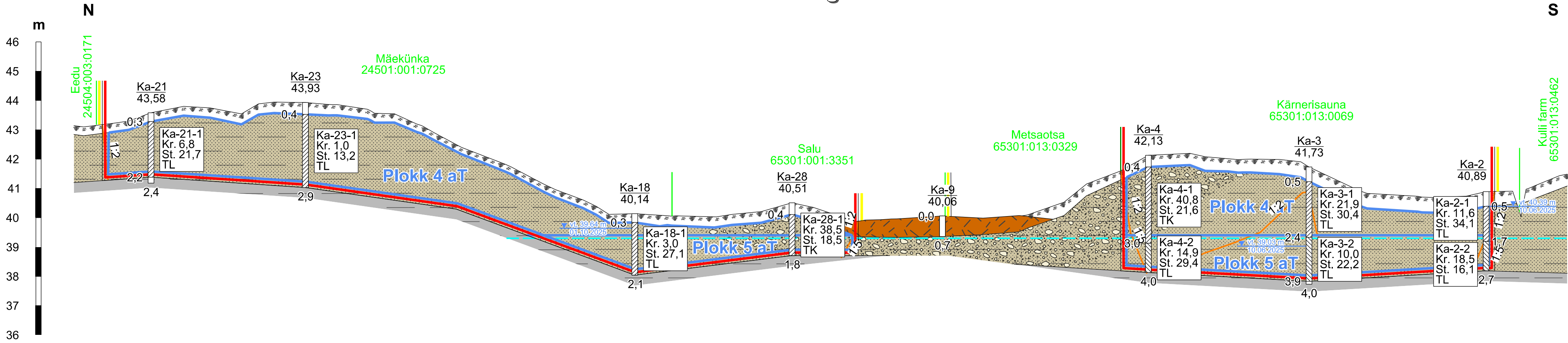
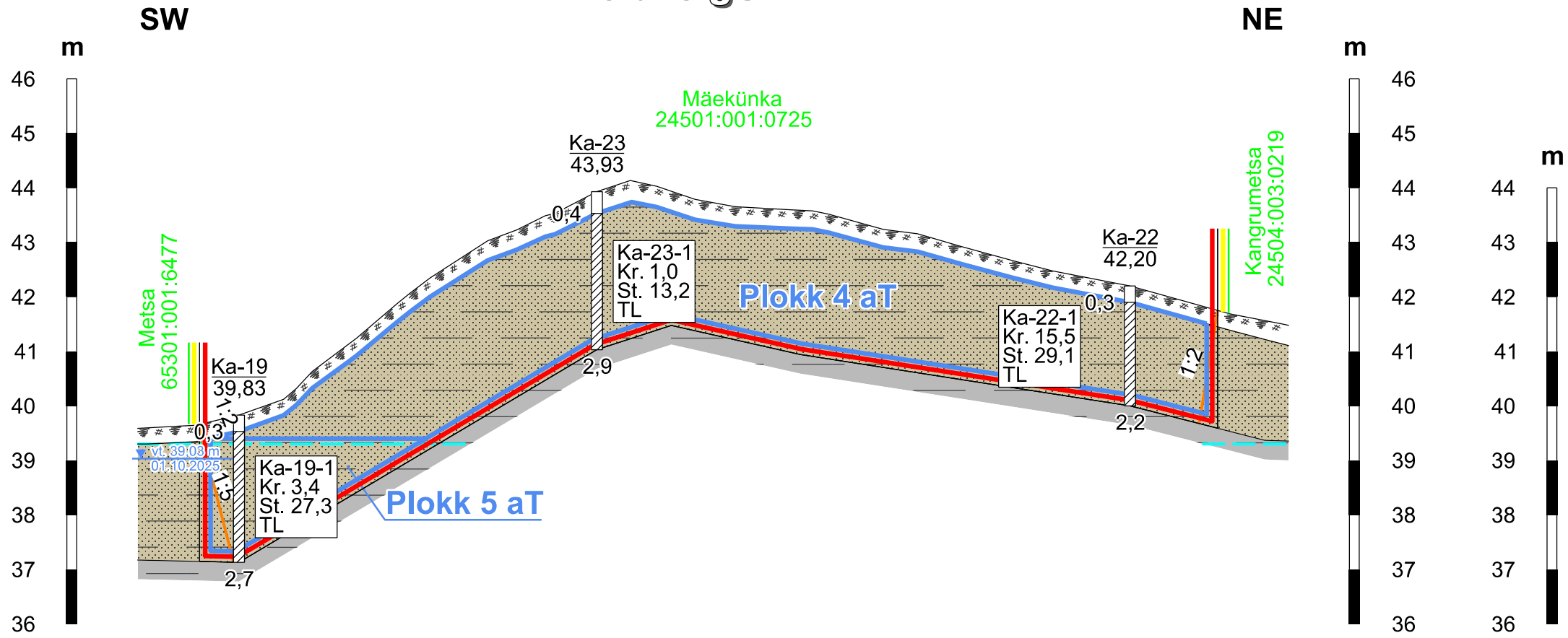


Läbilõige I-I'

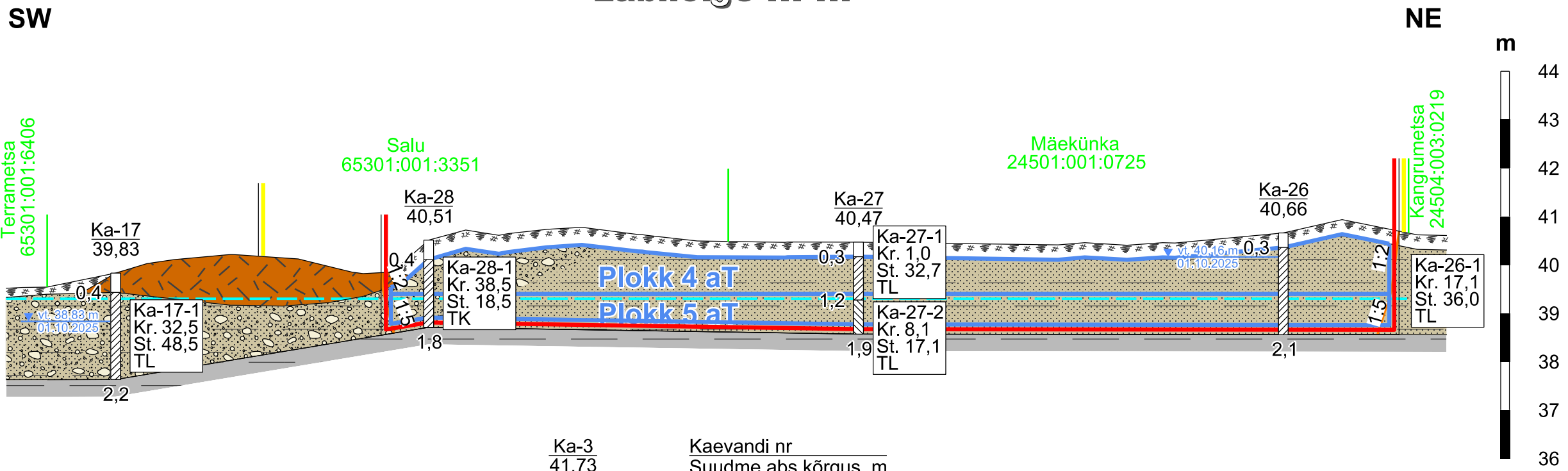


- Mäeeraldise piir
- Mäeeraldise teenindusmaa piir
- Ploki piir (aT - aktiivne tarbevaru)
- Kärnerisauna 65301:013:0069
- Katastriüksuse nimi, piir ja tunnus
- Keskmine uuringuaegne veetase ja eeldatav veetase maavara ammendamisel (abs. 39,5 m)
- Kasvukiht
- Turvas
- Liivsavimoreen, fr > 31,5 mm < 30%
- Liivsavimoreen, fr > 31,5 mm > 30%
- Liiv, fr < 0,063 mm < 10%
- Savi
- Ranna või kalda piiranguvöönd
- Kaevandamisel jäetava nõlva nõlvus  
1:2 vastab kaldele 26°  
1:5 vastab kaldele 12°

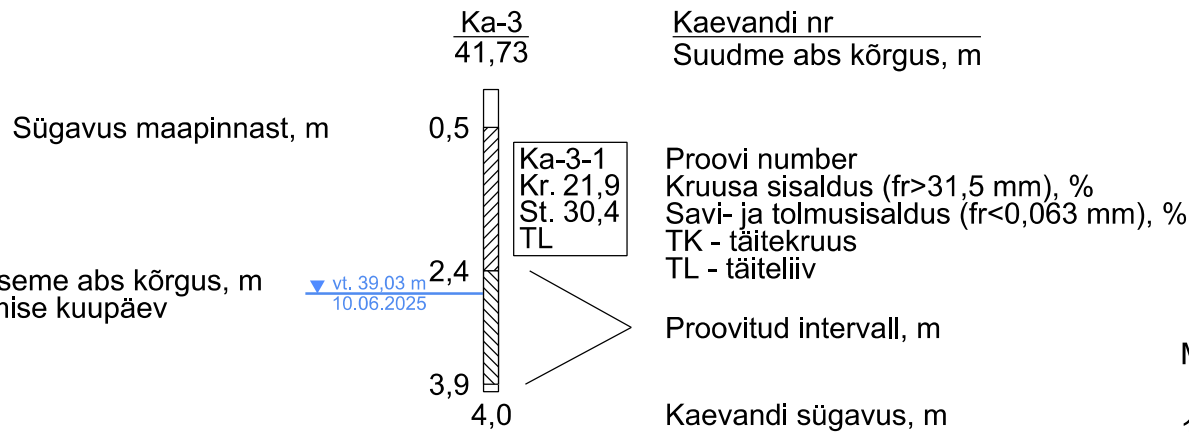
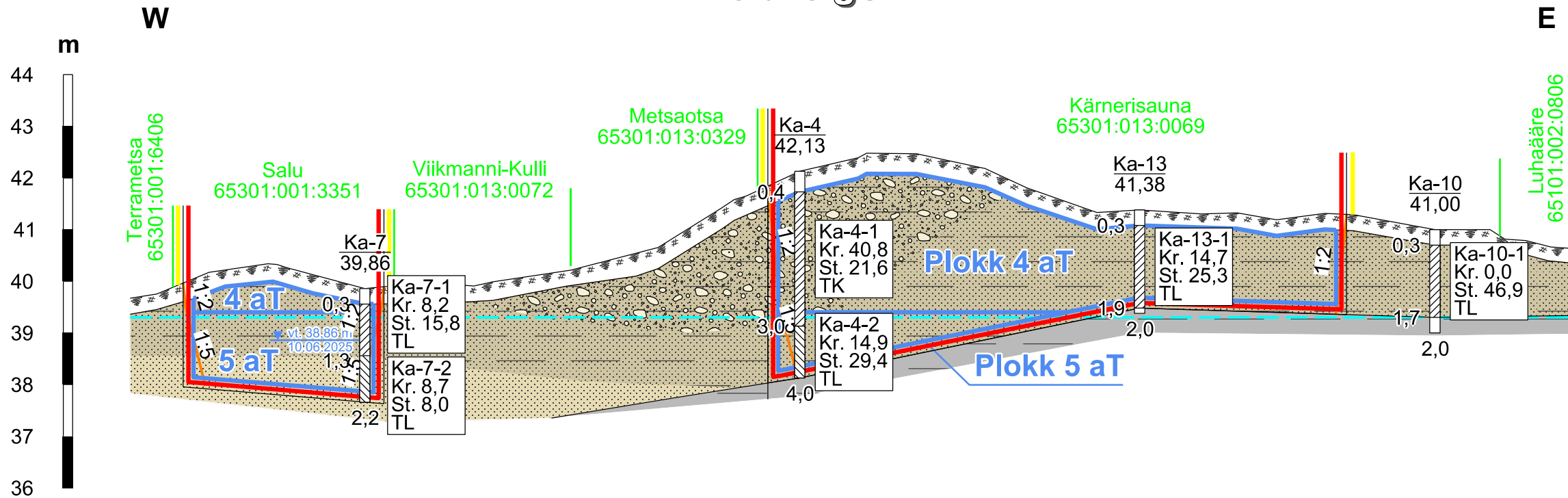
Läbilõige II-II'



Läbilõige III-III'



Läbilõige IV-IV'



Märkused:

- Kõrgused EH2000 süsteemis.
- Läbilõigete koostamisel on kasutatud:
  - Kadaka uuringuuroumi geoloogilised läbilõiked I-I'...IV-IV' (OÜ Inseneribüroo STEIGER, töö nr 25/5284).
- Kasutatud tarkvara: Bentley PowerCivil for Baltics V8i (litsents: 70000661800020).

Objekti nimetus ja aadress Kulli II liivakarjäär Rae vald, Harju maakond Jõelähtme vald, Harju maakond		Joonise sisu Geoloogilised läbilõiked I-I' ... IV-IV'	
Loa omanik Marina Minerals OÜ Jalgpalli tn 21 Tallinn Harjumaa 11312 caspar@minerals.ee		Graafliline lisa 2/3 Mõõtkava H 1 : 2000 V 1 : 100	
OÜ Inseneribüroo STEIGER Männiku tee 104, 11216 Tallinn +372 668 1011, info@steiger.ee		Koostas Tauri Põldema /Ailkirjastatud digitaalselt/	Kuupäev 29.04.2026
		Kinnitas Erki Vaguri /Ailkirjastatud digitaalselt/	Töö nr 26/5508